

# 島根県川本町

## 町勢要覧 資料編

《平成29年度版》



町章

川本町は江川を中心として発展しています。  
この風光明媚をもって知られる江川においては、  
川本町の歴史はもとより、将来の発展も期し得られ  
ません。

「川」と「水」をかたどって中央におき、周囲は「円  
満」「団結」「平和」を意味しています。



町の花(さつき)

さわやかな5月の緑とそよ風、  
野に山に、又 咲きほこる「さつ  
き」の花のように私たちは誰か  
らも親しまれ、愛される人間を  
めざし力を合わせて美しい川本  
町を築きましょう。

- [1] 概要 ————— ①
- [2] 人口 ————— ②
- [3] 産業 ————— ③
- [4] 生活環境 ————— ⑤
- [5] 福祉・保健 ————— ⑥
- [6] 教育 ————— ⑧
- [7] 財政 ————— ⑨
- [8] 行政・議会 ————— ⑩













町の木(もみじ)

山あいに見える「もみじ」の風  
情は私達心のふるさとです。  
私達は「もみじ」の新緑に知  
性と平和を求め、紅葉に情熱と  
発展を託して、より豊かな住み  
よい川本町を築きましょう。

昭和50年11月22日制定

# 統計でみる私たちの暮らし

平成28年度

<p>世帯人員</p>  <p>1世帯あたり 2人</p>	<p>出 産</p>  <p>17日に1人</p>	<p>死 亡</p>  <p>5.6日に1人</p>	<p>65歳以上</p>  <p>2.2人に1人</p>
<p>転 入</p>  <p>2.3日に1人</p>	<p>転 出</p>  <p>2.4日に1人</p>	<p>平均年齢</p>  <p>55.0歳</p>	<p>児童生徒数(小・中)</p>  <p>9世帯に 1 人</p>
<p>まげなねっと 有線テレビ</p>  <p>加入率 77.5%</p>	<p>ごみ排出量</p>  <p>1日1人あたり0.8kg</p>	<p>水道使用量</p>  <p>1日1人あたり 384 ㍓</p>	<p>救急車の出動回数</p>  <p>およそ0.8日に1回</p>
<p>光通信</p>  <p>加入率 81.3%</p>	<p>交通事故</p>  <p>平成28年 1件</p>	<p>火災発生</p>  <p>平成28年 3件</p>	<p>予算(一般会計)</p>  <p>1人あたり 119万円</p>
			<p>町 税</p>  <p>1人あたり 9万5千円</p>

# 1 概要

## ■位置

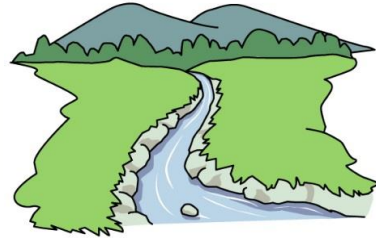
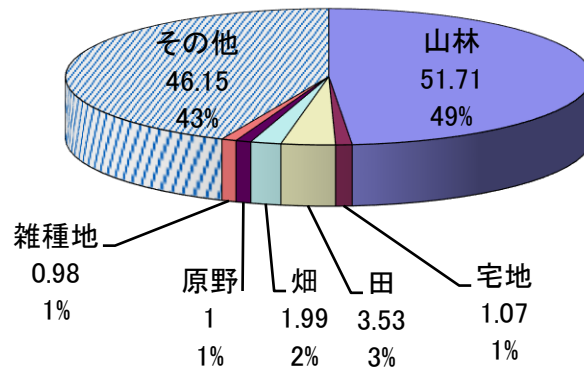


## ■面積

面積	106.43km <sup>2</sup>
東西	16.5km
南北	13.5km

## ■地目別土地面積

(総面積 106.43km<sup>2</sup>)

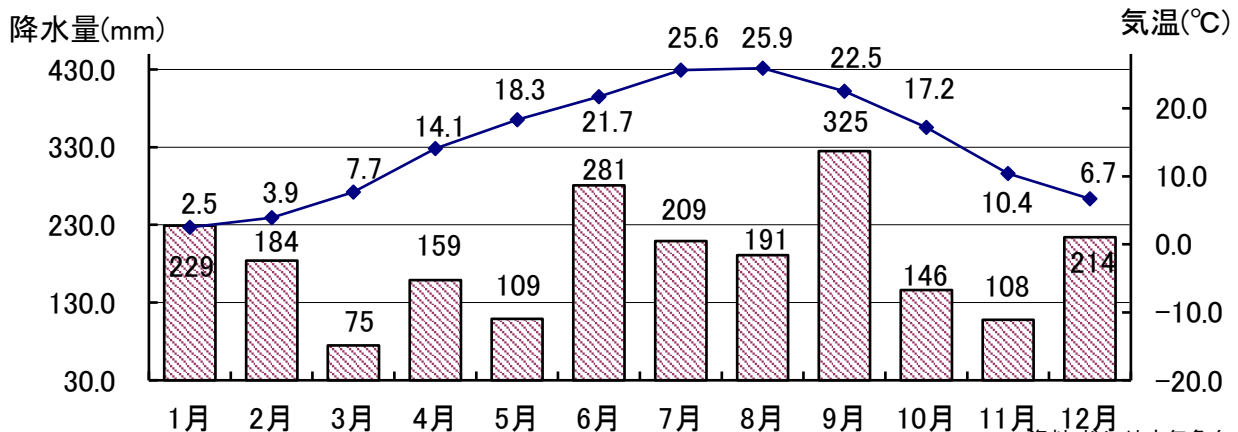


## ■気温及び降水量

	平成15年	20年	25年	28年	
気温 (°C)	平均	13.5	13.7	14.1	14.7
	最高	29.6	36.5	36.3	36.2
	最低	-1.5	-3.7	-4.1	-6.7
降水量 (mm)	総量	2,434.0	1,775.0	2,388.0	2,234.0
	日最大	103.0	72.5	200.5	95.5
日照時間	1,189.7	1,534.1	1,556.1	1,414.6	

資料: 松江地方気象台

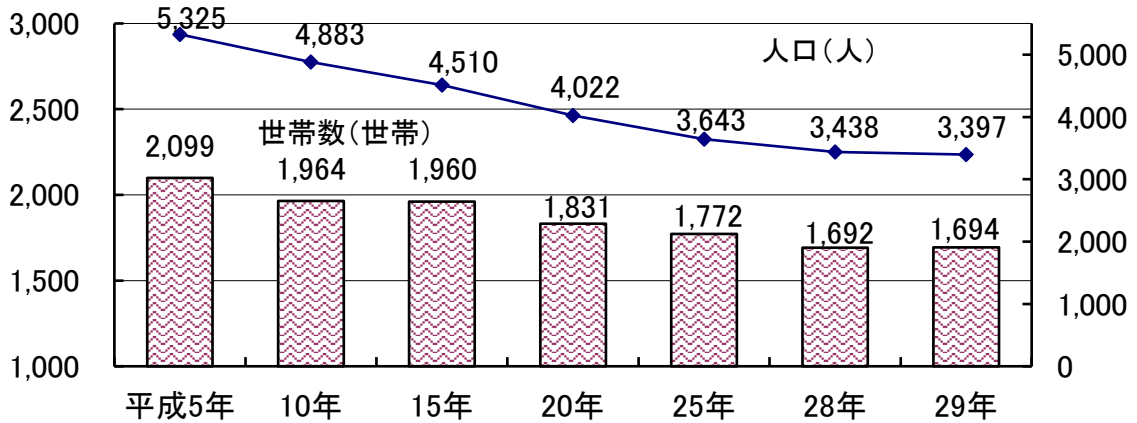
## ■月別平均気温及び降水量(平成28年)



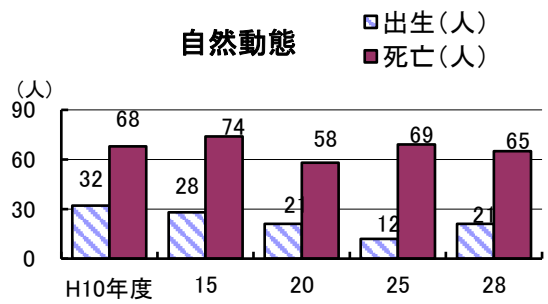
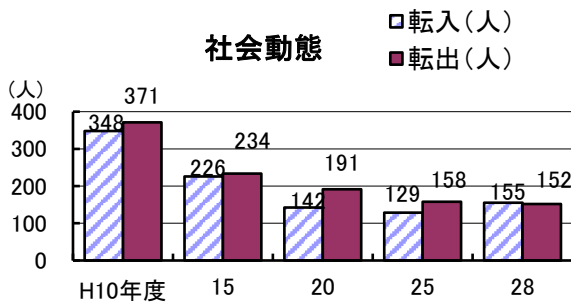
資料: 松江地方気象台

# 2 人口

## ■人口と世帯の推移(平成29年3月31日現在)

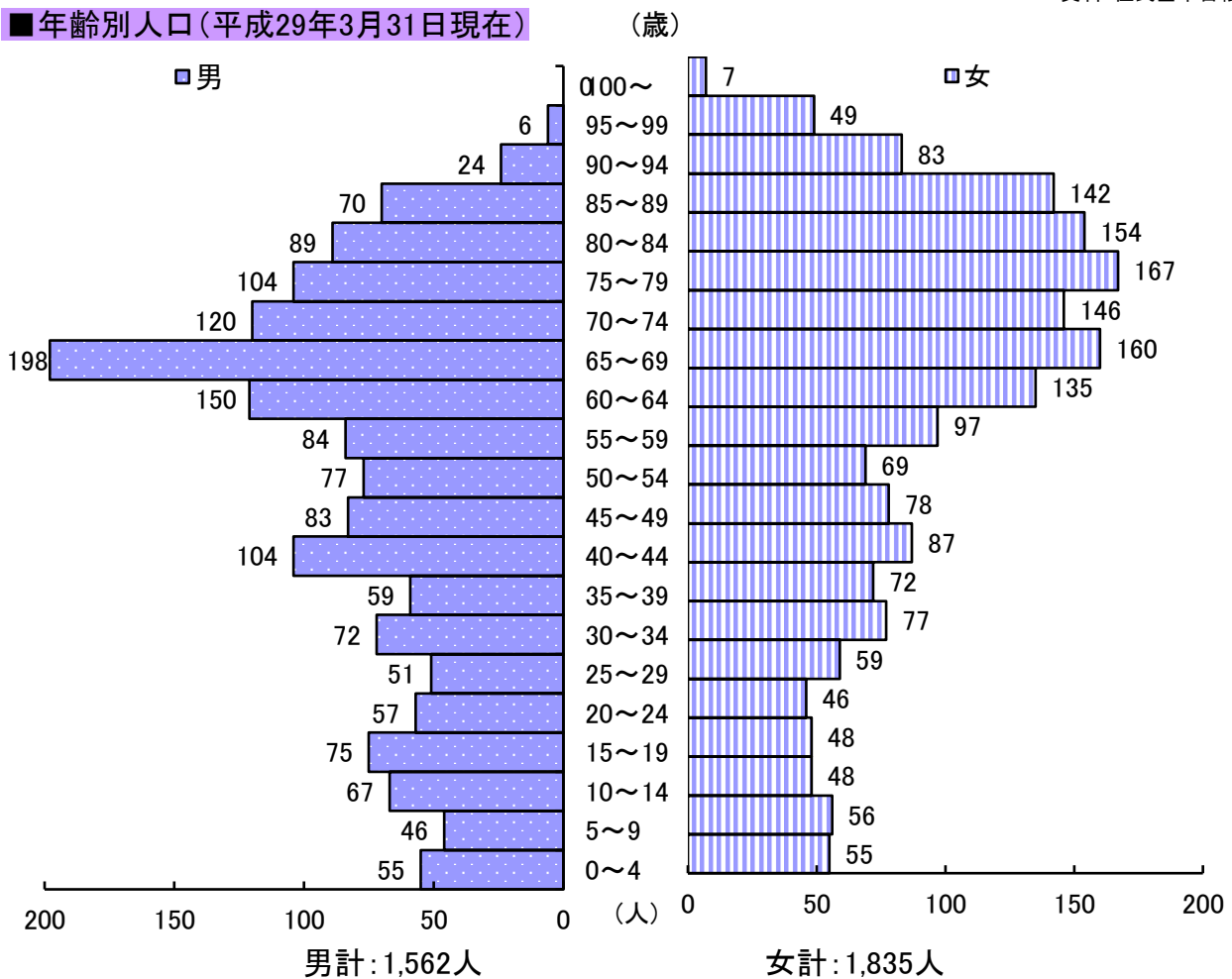


資料:住民基本台帳



資料:住民基本台帳

## ■年齢別人口(平成29年3月31日現在)



資料:住民基本台帳

■集落別の人口・世帯数及び平均年齢(平成29年3月31日現在)

(単位/世帯、人、歳)

集落名	世帯数	人口	平均年齢	集落名	世帯数	人口	平均年齢	集落名	世帯数	人口	平均年齢
木路原	53	123	48.7	多田	26	47	51.7	正蓮寺	22	45	57.0
日の出	131	242	37.1	久座仁	62	121	45.6	白地	10	23	53.5
上新町	48	81	58.8	谷戸	27	57	58.8	鉄穴谷	37	80	51.9
中新町	51	120	52.2	笹畑	23	43	60.3	古屋口	14	24	66.2
下新町	40	82	60.4	上三島	38	109	43.2	下北佐木	10	22	70.0
元町	51	98	53.7	中三島	27	45	68.2	北佐木	11	32	63.5
本町	70	148	52.8	下三島	31	61	61.2	後区	5	11	70.2
天神町	23	42	49.5	木谷	22	36	51.4	上組1	6	11	75.2
下谷	35	75	58.2	上尾原	18	32	70.7	上組2	11	17	67.7
上谷	64	117	58.9	下尾原	17	31	68.8	宮台	15	33	56.6
市井原	20	37	67.5	木屋原	8	13	68.1	湯谷	23	45	66.3
長原	14	36	61.4	田原	23	38	63.2	上三俣	11	25	65.3
矢谷	19	41	57.4	絵堂	14	25	67.4	奥三俣	12	28	57.4
芋畑	6	18	65.8	下佐木	24	50	66.8	下条	10	20	64.1
田水	5	18	46.6	南部峠	18	32	65.4	川内	17	35	61.7
畑野	13	26	58.3	市	25	46	56.5	馬野原	9	19	58.4
中倉	17	37	64.1	莊巖寺	17	38	66.5	小谷	24	48	62.7
日向	9	22	54.2	古市	29	48	66.2				
上因原	147	359	41.3	上石	20	33	67.5	合計	1,694	3,397	
下因原	147	222	66.3	中石	15	30	59.3	平均年齢			55.0才

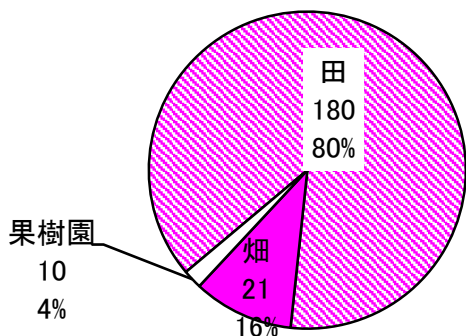
資料:住民基本台帳



### 3 産 業

■経営耕地面積(平成27年)(単位/ha)

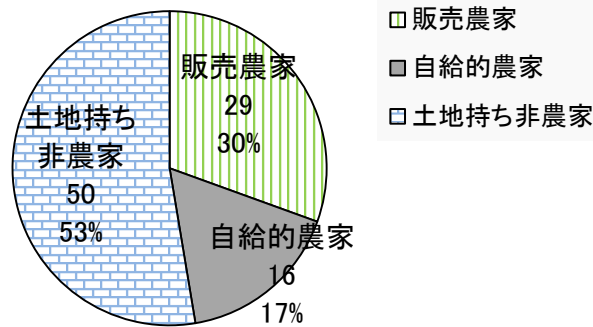
総面積 211ha



資料:農林業センサス

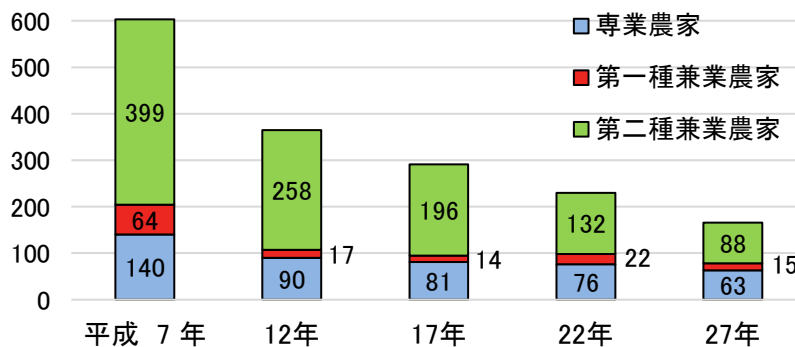
■耕作放棄地面積(平成27年)(単位/ha)

総面積96ha



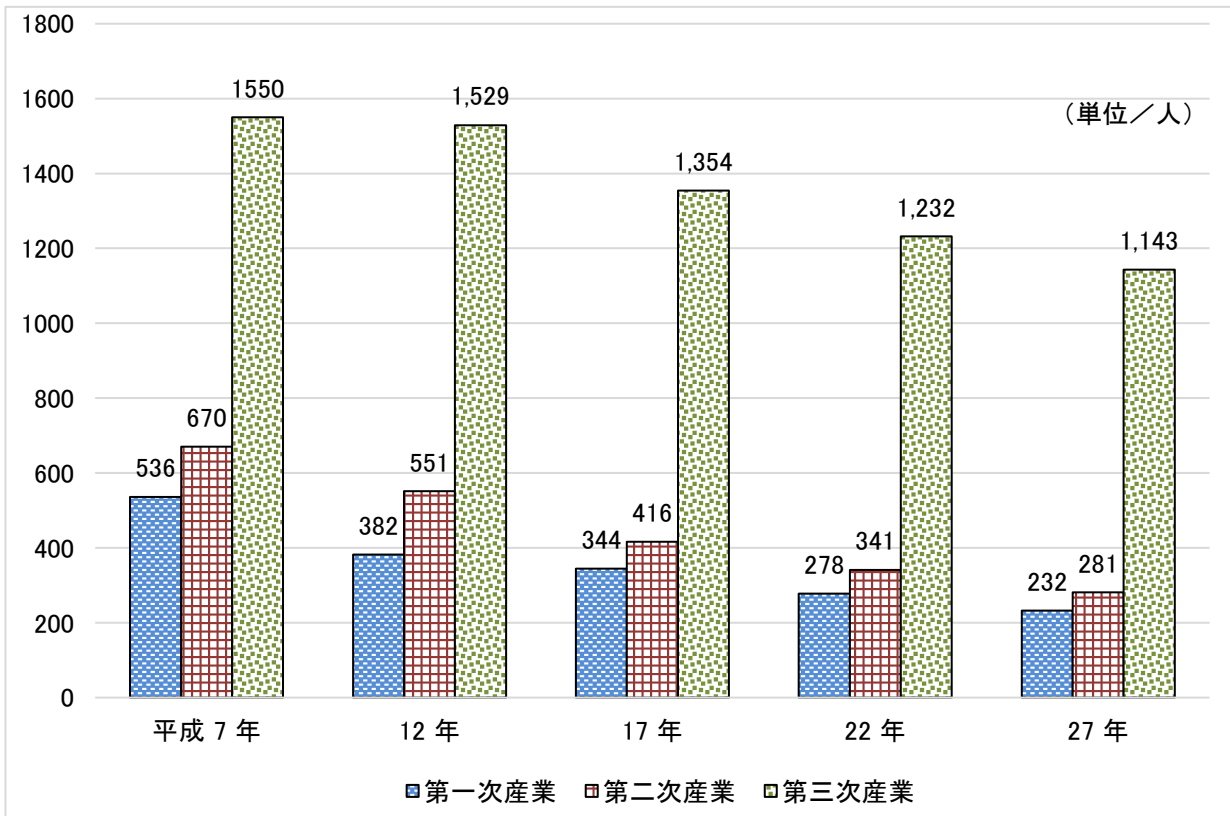
資料:農林業センサス

■専兼業別農家数(戸)



資料:農林業センサス

■産業別人口構成比の推移



		平成7年	12年	17年	22年	27年
産業 第一次	農業	478	351	328	246	202
	林業	57	30	13	30	29
	漁業	1	1	3	2	1
産業 第二次	鉱業	1	1	1	0	1
	建設業	381	368	259	211	172
	製造業	288	182	156	130	108
第三次 産業	電気・ガス・水道	38	30	1	2	0
	情報通信			5	6	9
	運輸・郵便	127	98	60	79	62
	卸売・小売	396	354	286	275	224
	金融・保険	47	34	32	22	23
	不動産、物品賃貸		1	2	4	1
	学術研究、専門・技術サービス				67	45
	宿泊、飲食サービス			58	63	58
	生活関連サービス、娯楽				66	61
	教育、学習支援			84	87	61
	医療、福祉			277	288	325
	複合サービス	678	734	96	40	47
	その他のサービス業			232	86	84
	公務	264	273	215	143	138
分類不能の産業	0	5	6	4	5	
合計		2,756	2,462	2,114	1,851	1,656

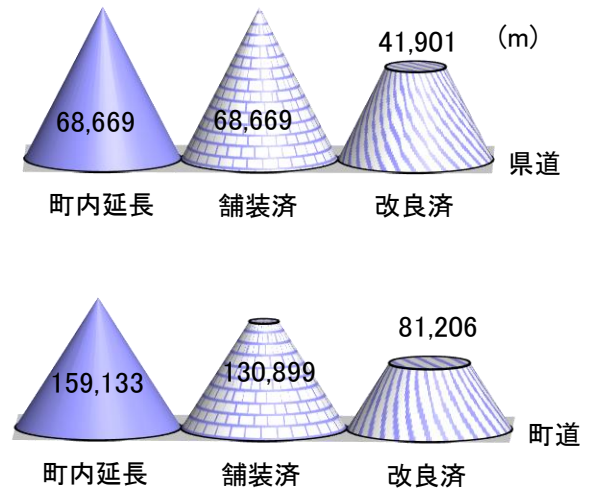
資料：国勢調査

# 4 生活環境

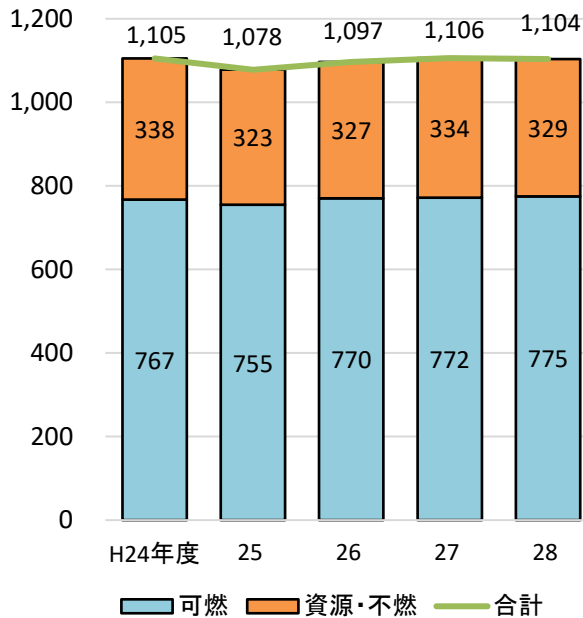
## ■川本町簡易水道(平成29年3月31日現在)

給水区域内人口(A)	3,064 人
計画給水人口(B)	3,350 人
現在給水人口(C)	3,028 人
導送配水管延長	83 km
配水能力	4,858 m <sup>3</sup> /日
年間配水量(D)	425,182 m <sup>3</sup>
1日最大配水量(E)	1,305 m <sup>3</sup>
1日平均配水量(D/365)(F)	1,164 m <sup>3</sup>
1日1人最大配水量(E/C)×1,000	431 ℓ
1日1人平均配水量(F/C)×1,000	384 ℓ
年間総有収水量	340,702 m <sup>3</sup>
配水池設置数	17

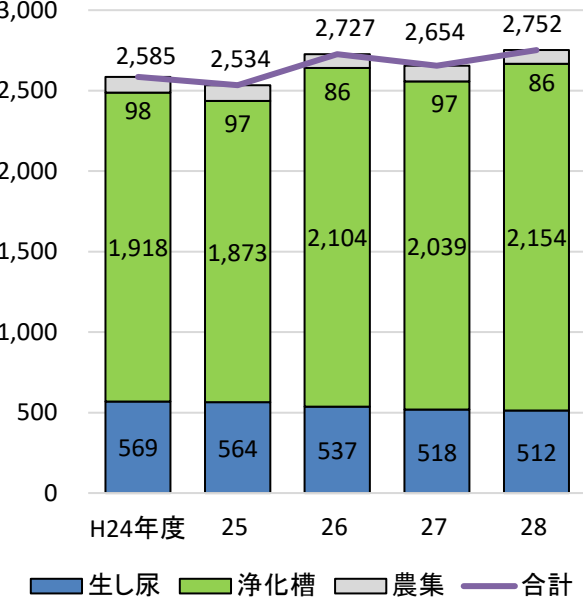
## ■道路整備状況(平成28年4月1日現在)



## ■ごみの排出量(t)



## ■し尿処理状況(kl)



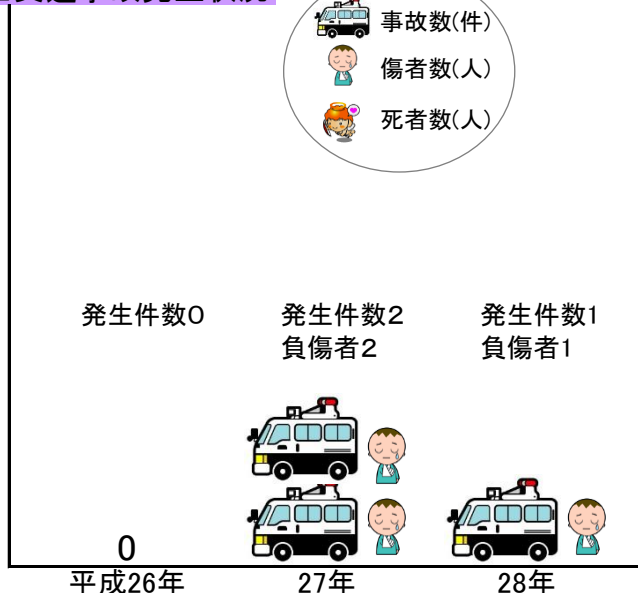
## ■公営住宅(平成29年4月現在)

	町営住宅	川本町 定住促進住宅	三原地区 定住促進住宅	木路原地区 定住促進住宅
団地数	13	1	-	-
戸数	311	12	9	6

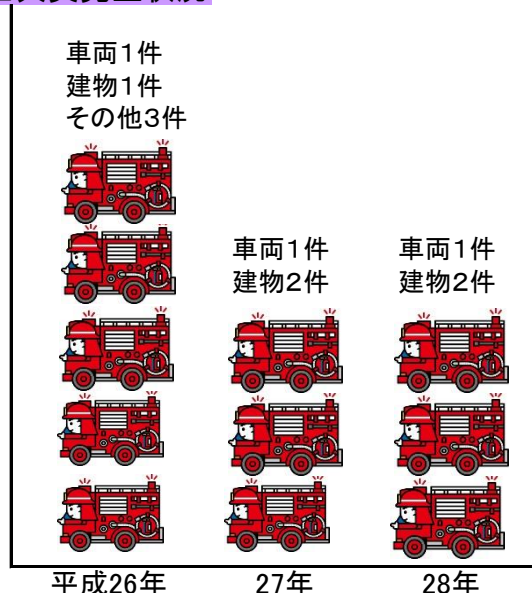
## ■消防団員(平成29年4月1日現在)

		(人)	
消防団員定数	180	本部団員	7
消防団員	178	第一分団	64
		第二分団	39
		第三分団	22
うち女性消防団員	6	第四分団	46

■交通事故発生状況



■火災発生状況


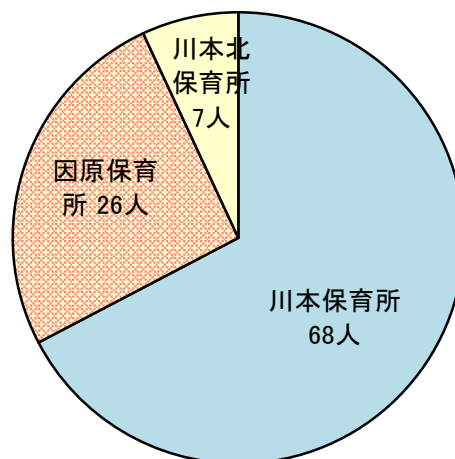


## 5 福祉・保健

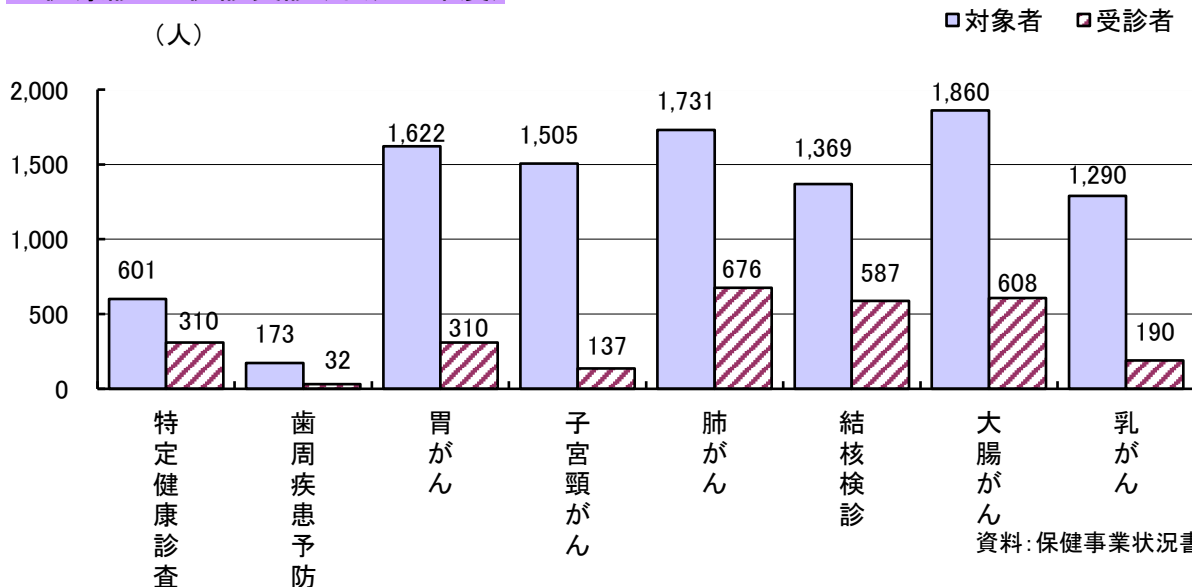
■保育施設(平成29年4月1日現在)

保育所名	所在地	設立区分	園児定員
川本保育所	川本	福祉法人	70
因原保育所	因原	福祉法人	30
川本北保育所	南佐木	福祉法人	20

園児数(総数 101人)

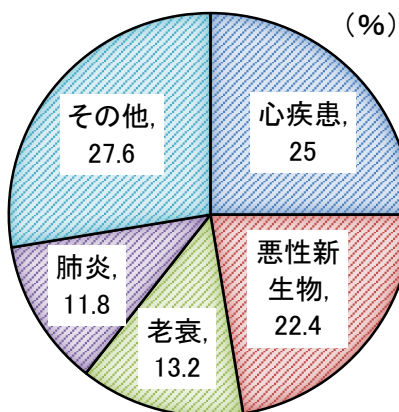


■健康診査・健診受診(平成28年度)





■死因簡単分類(平成27年)



資料:保健事業状況書



■平均寿命の推移(男)

(単位:年)

	昭和40年	昭和60年	平成17年	平成22年	平成27年
川本町	/	/	77.9	80.0	80.1
島根県	67.7	75.3	78.4	79.5	80.1
島根県の全国順位	16	12	29	26	

■平均寿命の推移(女)

(単位:年)

	昭和40年	昭和60年	平成17年	平成22年	平成27年
川本町	/	/	86.2	87.4	88.5
島根県	73.0	81.6	86.5	87.0	87.0
島根県の全国順位	21	2	2	2	

資料:人口動態統計

■高齢者及び要介護認定の状況

	人口(人)			要介護認定者数(人)			認定者の割合(%)		
	H27年度末	H28年度末	増減	H27年度末	H28年度末	増減	H27年度末	H28年度末	増減
65～74歳	613	618	5	24	26	2	3.9	4.2	0.3
75～84歳	529	512	-17	91	91	0	17.2	17.8	0.6
85歳以上	390	385	-5	211	217	6	54.1	56.4	2.3
第2号	-	-	-	4	3	-1	-	-	-

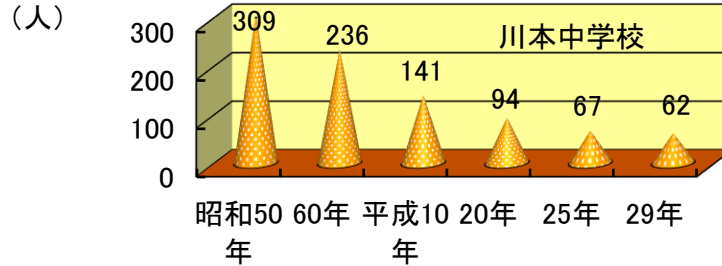

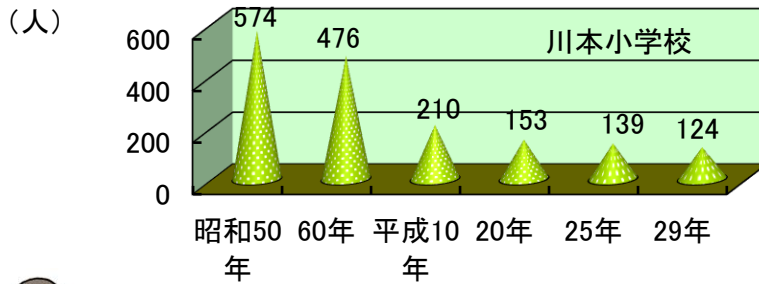
資料:保健事業状況書

■国民健康保険年報

		26年度	27年度	28年度
世帯数(年度末)(戸)		556	541	504
被保険者数(年度末)(人)		808	807	726
保険加入率(人口比)(%)		23.39	23.47	21.37
保険税	収入額(千円)	66,061	65,570	63,547
	1世帯当たり負担額(円)	118,815	121,201	126,085
	1人当たり負担額(円)	81,758	81,251	87,530
保険給付	療養諸費費用額(千円)	300,330	329,472	288,134
	1人当たり療養費費用額(円)	371,695	408,268	396,879
	高額療養費(千円)	45,281	53,157	49,419
	1人当たり高額療養費(円)	56,041	65,870	68,070
	その他の保険給付(千円)	540	672	231
	1人当たりその他の保険給付(円)	668	832	318
	退職者医療諸費(再掲)(千円)	21,515	17,609	11,146
1人当たり退職者医療諸費(再掲)(円)	384,190	489,139	857,385	

# 6 教育・文化

## ■小・中学校の児童生徒数



## ■高等学校(平成29年4月現在)

学校名：島根中央高等学校

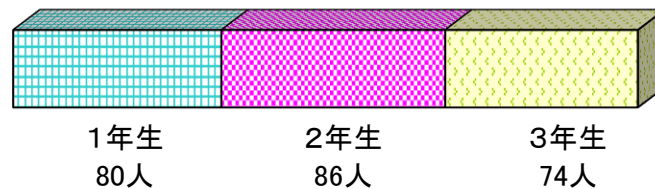
普通科コース制・総合選択制

人文科学コース

自然科学コース

地域デザインコース

全校生徒 240人



## ■川本町文化財(平成29年4月1日現在)

### 有形文化財

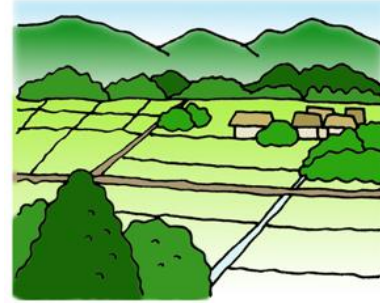
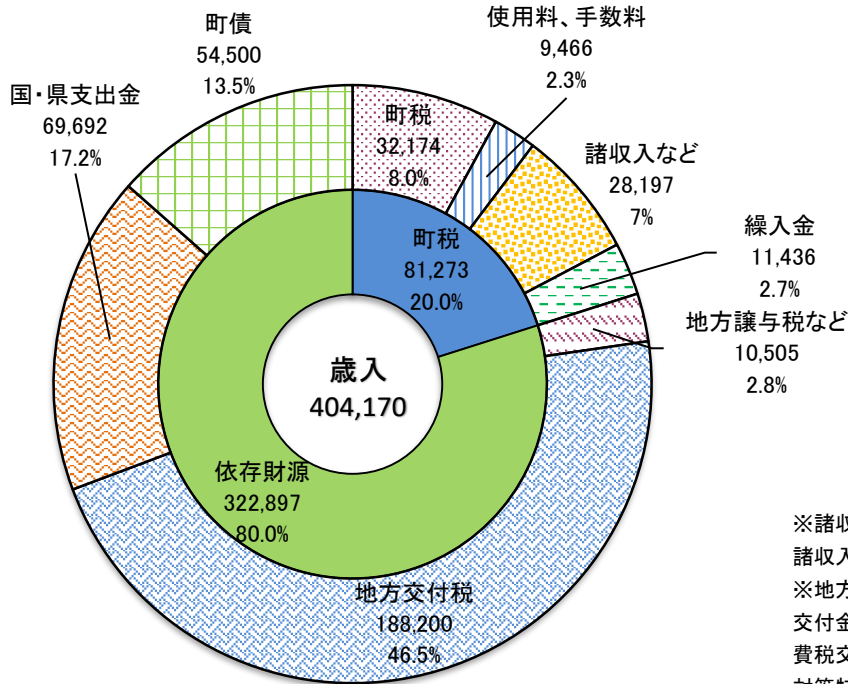
指定	種別	指定年月日	名称	員数	所在地	保有者・保持者	備考
町	建	S54.5.30	谷戸経塚	1基	谷戸	個人	文政2年(1819)造営
町	建	H2.1.8	鶴池山正蓮寺の楼門	1棟	南佐木	正蓮寺	寛政4年(1751)建
県	建	H2.5.23	木谷石塔	1基	木谷	木谷組中	延文3年(1358)在銘石造九重塔
町	建	H6.4.1	鶴池山正蓮寺の経堂	1棟	南佐木	個人	廻り経堂(三間四方)仏像3体
町	古	H1.3.30	全長寺文書	16通	川本	全長寺	吉川元春威状など
町	古	H1.3.30	坂原家文書	176通	川本	川本町	年貢割附書85通、年貢皆済目録91通ほか

### 記念物

指定	種別	指定年月日	名称	員数	所在地	保有者・保持者	備考
県	史	H6.4.1	丸山城跡	1所	三原、田窪	川本町	中世城郭828,872㎡、小笠原長旌築城
町	天	H2.1.8	木路原天満宮のムクノキ	1本	川本	川本町	幹回り8.3m 樹高30m
町	天	H17.5.10	イズモコバイモ		谷戸	島根県他	県固有植物の自生地921㎡ 島根県版レッドデータブックに掲載の絶滅危惧種

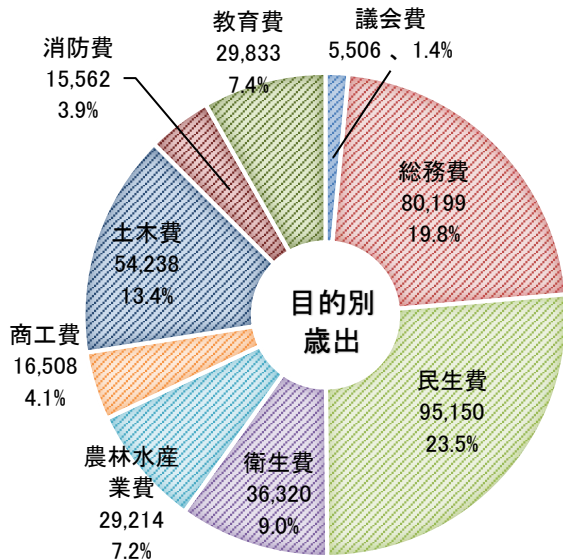
# 7 財政

## ■平成29年度 一般会計歳入予算(単位:万円)

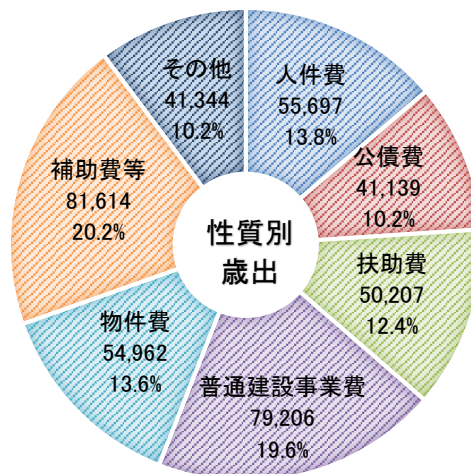


※諸収入など…分担金、負担金、財産収入、諸収入  
 ※地方譲与税など…地方譲与税、利子割交付金、株式等譲与所得交付金、地方消費税交付金、地方特例交付金、交通安全対策特別交付金

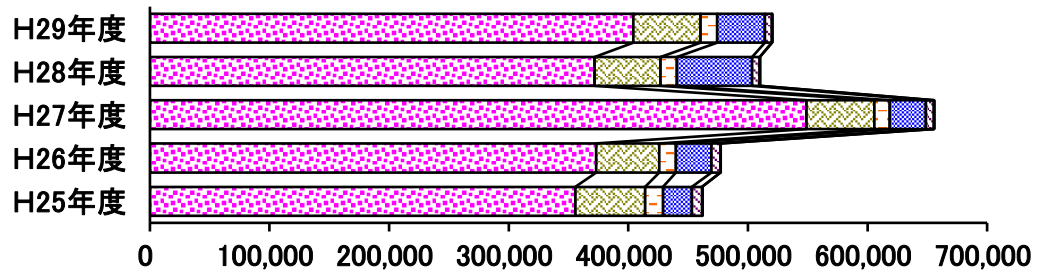
## ■平成29年度 歳出予算目的別(単位:万円)



## ■平成29年度 歳出予算:性質別(単位:万円)



■会計別予算概要(単位:万円)



	H25年度	H26年度	H27年度	H28年度	H29年度
□一般会計	355,663	373,160	549,011	371,922	404,169
■国民健康保険事業	58,351	52,600	56,609	54,914	56,136
□後期高齢者医療	14,966	13,981	12,941	13,656	13,887
■簡易水道事業	24,140	29,716	30,165	62,944	40,089
■農業集落排水事業	8,534	7,469	6,739	6,499	5,922
■住宅新築資金等貸付事業	6	6	6	6	6

■平成29年度の主要事業

○産業振興：特色を活かした活力あふれる産業のまち

- ・エゴマ生産振興事業 【継続】 1,460万円(産業振興課)
- ・農業経営安定支援事業 【新規】 700万円(産業振興課)
- ・企業誘致推進事業(用地・道路) 【継続】 2億3,950万円(地域整備課)
- ・企業誘致推進事業(促進助成金) 【新規】 7,000万円(産業振興課)

○基盤整備：便利で快適に暮らせる基盤が整うまち

- ・定住促進住宅整備事業 【継続】 9,410万円(まちづくり推進課)

○保健・福祉・医療：みんなが健康で安全にいきいきと暮らせるまち

- ・病後児保育事業(施設整備) 【新規】 1,280万円(健康福祉課)

○教育・文化：夢や希望をはぐくむ教育・文化のまち

- ・自らの学び応援事業 【継続】 173万円(教育課)
- ・悠邑ふるさと会館大規模改修事業 【新規】 1億1,700万円(産業振興課)

○集落・協働・交流・定住：人と人が支え合う協働のまち

- ・住まいづくり応援事業 【拡充】 3,533万円(まちづくり推進課)
- ・「川本で学びたい」親子モデル事業 【継続】 247万円(まちづくり推進課)
- ・夢と可能性に挑戦する人財定住助成 【新規】 278万円(まちづくり推進課)
- ・三原地域活性化事業 【継続】 3,255万円(まちづくり推進課)



## 8 行政・議会

### ■選挙の投票状況

	実施年月日	当日有権者数(人)			投票者数(人)	投票率(%)
		男	女	計		
衆議院選挙	平成26年12月14日	1,384	1,684	3,068	2,243	75.94
参議院選挙	平成25年7月21日	1,464	1,733	3,197	2,413	75.48
島根県知事選挙	平成23年4月10日	1,490	1,767	3,257	2,228	68.41
川本町長選挙	平成28年2月14日	1,357	1,646	3,003	無投票	
町議会議員選挙	平成28年4月17日	1,312	1,614	2,926	2,344	80.11

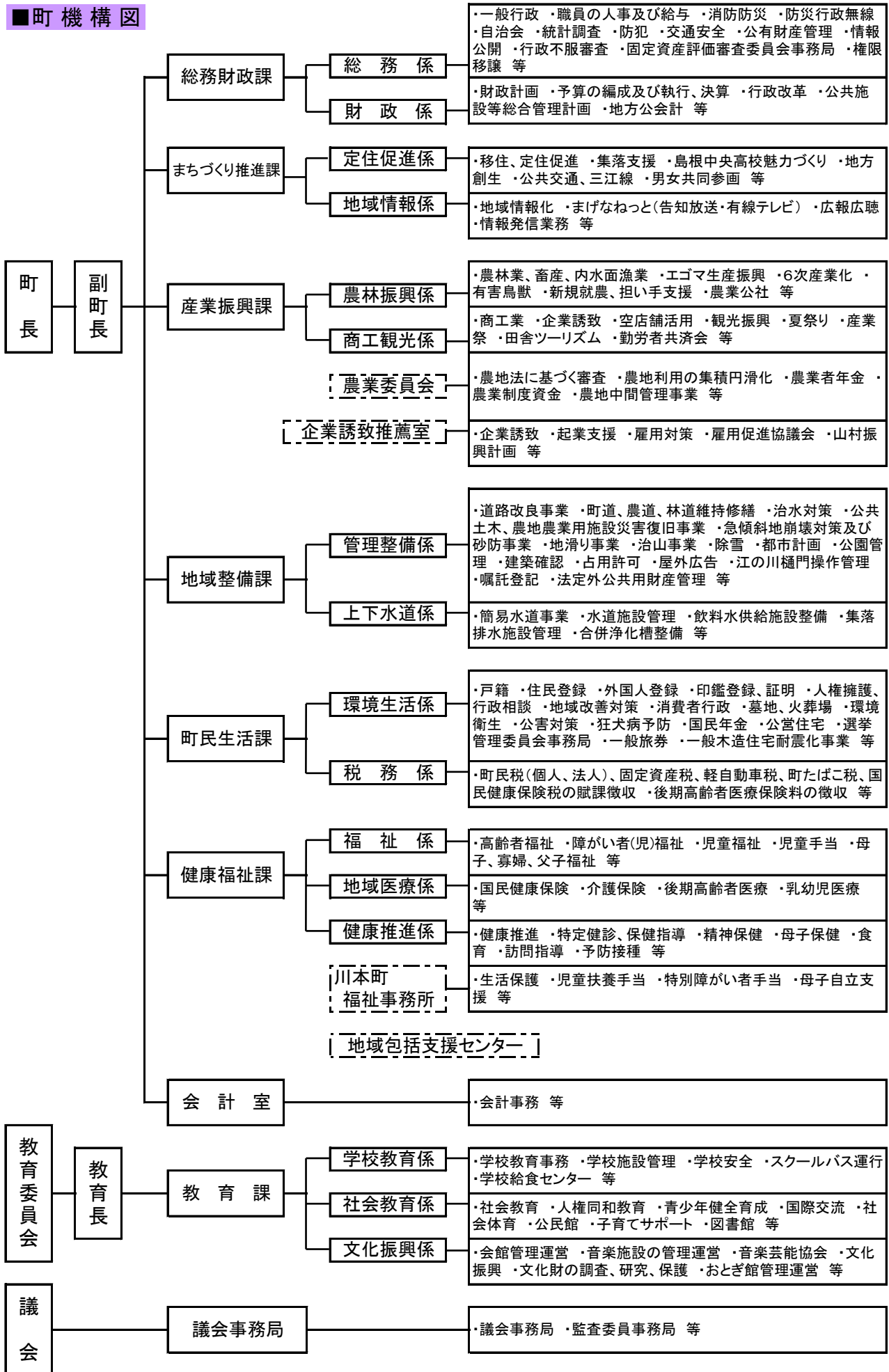
### ■歴代町長

歴順	氏名	就任年月日	退任年月日
初	尾崎卓郎	昭和30年4月1日	昭和34年1月8日
2	三宅見徳	34年2月15日	43年9月28日
3	田中四郎八	43年10月1日	47年9月30日
4	鈷武夫	47年10月1日	51年9月6日
5	尾崎三郎	51年10月17日	53年7月4日
6	三宅昂昭	53年8月13日	平成2年8月12日
7	小田泰敬	平成2年8月13日	16年1月16日
8	樋口忠三	16年2月22日	24年2月21日
9	三宅実	24年2月22日	在任中

### ■歴代議長

歴順	氏名	就任年月	退任年月
初	市原栄	昭和30年4月	昭和32年2月
2	浅原茂三	32年2月	34年7月
3	飯田一志	34年8月	35年4月
4	三上忠人	35年4月	35年12月
5	藤井盛弘	36年1月	37年2月
6	寺本万寿夫	37年2月	37年9月
7	飯田宏	37年9月	38年4月
8	堀井一郎	38年5月	43年7月
9	原田正徳	43年7月	43年9月
10	原田圭介	43年10月	46年4月
11	松川秀男	46年5月	46年5月
12	森田万寿夫	46年6月	47年10月
13	原田圭介	47年10月	52年4月
14	岡田政則	52年5月	53年7月
15	原田圭介	53年7月	54年4月
16	天津寿男	54年5月	56年4月
17	寺本康公	56年4月	58年4月
18	奥野宏	58年5月	62年4月
19	的場忠	62年5月	平成元年5月
20	三宅見徳	平成元年5月	2年5月
21	田中四郎八	2年5月	3年4月
22	宇山廣美	3年5月	7年8月
23	笠井良晴	7年9月	9年5月
24	三宅見徳	9年5月	13年4月
25	南山道治	13年4月	16年3月
26	瀬上康浩	16年5月	22年4月
27	大畑茂久	22年5月	26年4月
28	植田昌平	26年4月	在任中

■町 機 構 図



川本町役場

〒696-8501 島根県邑智郡川本町大字川本271-3

TEL:0855-72-0631(代)

FAX:0855-72-0635

H. P. <http://www.town.shimane-kawamoto.lg.jp>

役場の位置

北緯34度 東経132度

標高 44M